

Radfahren

Themenradwege, Rundtouren und vieles mehr
Mit großer Übersichtskarte

AKTIV



“Spielend radeln” durchs Leinleitertal



Unter diesem Motto bietet sich eine 17 km lange Radstrecke ausgehend von Ebermannstadt (beim alten Wasserrad) durch das Wiesent- und das Leinleitertal an. Sie ist besonders geeignet für Familien mit kleinen Kindern. Der sehr gut ausgebaute Radweg (größtenteils geteert) führt nach Heiligenstadt und weiter über Burggrub nach Tiefenpözl.

Er kann natürlich auch etappenweise genutzt werden. Neben dem großzügigen Erlebnis-Freibad in Ebermannstadt-Rothenbühl und dem neuen Natursee am Ortsrand von Heiligenstadt (Richtung Burggrub) finden sich entlang der Strecke zahlreiche Kinderspielplätze. Siehe auch: www.fraenkische-schweiz.com/sport/rad/rad_spielend.html

Er kommt aus Nürnberg, beginnt im Bereich der Fränkischen Schweiz in Neunkirchen am Brand und führt durch die beteiligten Mitgliedsgemeinden. Die einzelnen Etappen des 108 km langen Abschnittes sind:

Neunkirchen am Brand - Forchheim: 16 km
 Forchheim - Ebermannstadt: 14 km
 Ebermannstadt - Muggendorf: 8 km
 Muggendorf - Sachsenmühle - Gößweinstein: 8 km
 Gößweinstein - Pottenstein: 7 km
 Pottenstein - Waischenfeld: 8 km
 Waischenfeld - Aufseß: 12 km
 Aufseß - Heiligenstadt: 8 km
 Heiligenstadt - Memmelsdorf - Bamberg: 27 km

Sehenswürdigkeiten entlang der Strecke:

Neunkirchen am Brand: Fachwerkhäuser, mittelalterliches Gepräge, stattliche Pfarrkirche mit Kapitelbau (ehemalige Klosteranlage), Zehntspeicher mit Felix-Müller-Museum, Synagoge und Judenfriedhof im Gemeindeteil Ermreuth.
Forchheim: Pfalzmuseum, mittelalt. Rathaus, Fachwerkbauten (14./18. Jhdt.), Stadtpfarrkirche St. Martin (rom./got), Klosterkirche St. Anton (Rokoko), Festungsmauerreste (16./17. Jhdt.) Nürnberg Tor, Katharinen-Spital, malerische Partie an der Wiesent. **Ebermannstadt:** Altstadt mit sehenswerten Fachwerkhäusern, altes Wasserschöpftrad in der Wiesent, Marienkapelle mit Wehrturm und spätbarocker Innenausstattung, hist. Scheunenviertel, Heimatmuseum. **Muggendorf, Streitberg:** Binghamöhle (Führungen), Ruinen Neideck (mit Archäologiepark) und Streitburg, Geologischer Erlebnispfad, Ammonitenmuseum, Aussichtspavillon, Waldlehrpfad, Modelleisenbahnmuseum; **Gößweinstein:** Barockbasilika von Balthasar Neumann, Wallfahrtsmuseum, Burg, Victor-von-Scheffel-Denkmal, Klosterkirche, Fränkisches Spielzeugmuseum, Museumsbahn (im Tal). **Pottenstein:** Teufelshöhle (Führungen) mit Therapiestation für Atemwegserkrankungen, Burg (10. Jh.), Historischer Stadtkern (Führungen), Kirchen 12.-18. Jh., Fränkische Schweiz-Museum im Ortsteil Tüchersfeld, Burgruine Leienfels. Pottensteiner Erlebnismeile: 14 Highlights auf 5 km. **Waischenfeld:** Burganlage mit dem "Steinernen Beutel", einem ehemaligen Wachturm. Burg Rabeneck mit herrlicher Aussicht; In Köttweinsdorf steht die „Weiße Marter“, mit vier Metern Höhe eine der größten Bildsäulen Nordbayerns; **Aufseß:** Schloss Unteraufseß, Judenfriedhof, Schloss Oberaufseß, Felsengarten Neuhaus. **Heiligenstadt:** Schloss Greifenstein (Führungen), Kirchen in Heiligenstadt (17. Jh.) und Burggrub (17. Jh.), 1000-jährige Linde in Kalteneggolsfeld. **Memmelsdorf:** Schloss Seehof, berühmtes Schlossmuseum, Park mit Wasserspielen.

Wegen der Steigungen nicht geeignet für Kinder unter 10 Jahren.



Der **Regnitzradweg** verbindet das Regnitztal von Nord nach Süd und die Städte Bamberg, Forchheim, Erlangen, Fürth und Nürnberg. Der Regnitzradweg lässt Ihnen die Wahl zwischen zwei alternativen Routen: die malerische Talroute führt Sie auf Radwegen und Nebenstraßen direkt zu den Schätzen des Regnitztales und durch die Städte und Dörfer. Auf der Kanalroute fahren Sie parallel zum Main-Donau-Kanal auf direktem Weg von Nürnberg bis Bamberg. Die Talroute verläuft überwiegend auf Fahrradwegen und ruhigen Nebenstraßen. Die Kanalroute ist durch die autofreie Wegeführung besonders für Gruppen und Schulklassen geeignet.

Verlauf: Von Nürnberg führt die Talroute auf 84 km über Fürth – Erlangen – Möhrendorf – Baiersdorf – Hausen – Forchheim – Eggolsheim – Buttenheim – Altendorf – Seußling – Sassenfahrt – Pettstadt – Strullendorf, bis ins Herz der Welterbestadt Bamberg.

Die 72 km lange Kanalroute führt von Bamberg über Strullendorf – Hirschaid – Altendorf – Forchheim – Hausen – Baiersdorf – Möhrendorf bis südlich von Erlangen und dort gemeinsam mit der Talroute über Fürth nach Nürnberg. Durch die parallele Wegeführung kann der Regnitzradweg auch sehr gut als Rundtour gefahren werden und mit Touren ins Aischtal, ins Wiesenttal, in die Ebrachgründe oder der Brauereien- und Bierkellertour kombiniert werden.

Sehenswertes: Der Transfer entlang des Regnitzradweges ist problemlos mit dem Zug entlang der Strecke Bamberg-Nürnberg möglich. Egal ob Kanal- oder Talroute, planen Sie genügend Zeit für kleinere Stopps an den Höhepunkten des Regnitzradweges: der Schleuse 100 in Bamberg, der Fähre und der prächtig barocken Pfarrkirche in Pettstadt, dem Museum Tropfhaus in Sassenfahrt, der Slawenkirche St. Sigismund in Seußling, dem Levi Strauss-Museum in Buttenheim, der Kaiserpfalz in Forchheim, dem Greifenhaus in Hausen, dem Meerrettichmuseum in Baiersdorf oder den Möhrendorfer Wasserschöpfträdern. Ein besonderer Tipp für Familien ist die Umweltstation Lias Grube in Unterstürmig www.umweltstation-liasgrube.de mit ihrem Frei-gelände, auf dem sich viel Natur erleben und begreifen lässt. Und natürlich die weiteren zahlreichen Kulturschätze und Sehenswürdigkeiten in Bamberg, Forchheim, Erlangen, Fürth und Nürnberg. Siehe auch: <http://www.regnitzradweg.de/>



Erleben Sie die Fränkische Schweiz mit ihren kulturellen und geologischen Schätzen. Start ist in Bayreuth. Über Speichersdorf- Creußen- Pegnitz- Betzenstein- Gräfenberg- Ebermannstadt- Gößweinstein- Waischenfeld- Mistelgau; 184 Kilometer, ca. 2000 Höhenmeter, 3-4 Tage;

Landschaftlich sehr schöne Tour: vom Fuße des Fichtelgebirges durch den Veldensteiner Forst in die romantischen Täler der Fränkischen Schweiz.

Sehenswertes:

Donndorf-Eckersdorf: Schloss Fantaisie / Gartenkunstmuseum. **Mistelbach (Variante):** Hirtenfelsen, Bartholomäuskirche. **Pittersdorf (Variante):** Heimatmuseum Hummel-Stube. **Mistelgau:** Pfarrkirche; **Obernsees:** St. Rupertus-Kapelle, Jakobuskirche mit Barockgarten, Terme Obernsees, tägl. geöffnet. **Plankenfels:** Schloss. **Gößweinstein:** Wallfahrtsbasilika zur heiligsten Drei-faltigkeit, Burganlage, Heimatkundliche Sammlung, Fränkisches Spielzeugmuseum. **Muggendorf:** Modelleisenbahnmuseum, Ammonitenmuseum. **Streitberg:** Binghamöhle, Burgruinen Neideck und Streitburg. **Ebermannstadt:** historischer Marktplatz, nostalgisches Wasserschöpftrad, Marienkapelle, Heimatmuseum, Museumsbahn nach Behringersmühle. **Pretzfeld:** Barockkirche St. Kilian, Schloss. **Hagenbach:** Schloss, Judenfriedhof. **Hundshaupten:** Wildpark. **Egloffstein:** Burg Egloffstein, Kirchenruine Dietersberg, Felsenkeller. **Gräfenberg:** historischer Stadtkern, Rathaus, Stadttore. **Hiltpoltstein:** Burg, Stadttor. **Obertrubach:** Pfarrkirche, Kletterzentrum. **Betzenstein:** historischer Stadtkern, Stadtbefestigung mit Stadttoren, (Brunnen aus dem 16. Jh.). **Pegnitz:** mittelalterliches Rathaus, Marktplatz, Kirchen, Brunnen. **Lindenhardt:** Kirche mit Altar von Matthias Grunewald-Schüler. **Creußen:** historischer Stadtkern, Stadtbefestigung, Krügemuseum.



Bamberg-Scheßlitz- Heiligenstadt- Forchheim- Schlüsselfeld und Ebrach. 204 Kilometer mit 1100 Höhenmetern, die in 3-4 Tagen locker erradelt werden können. Auf der Strecke liegen zahlreiche bischöfliche Herrensitze mit zahlreichen kulturellen Schätzen. Radeln durch ruhige Laubwälder, idyllische Täler mit emporgangende Felsen und malerische Dörfer in Steigerwald und Fränkische Schweiz.

KU16 Tanzlinden-Radrundweg

Im Kulmbacher Land finden sich drei der insgesamt sechs "betanzten" Tanzlinden in Deutschland. Diese faszinierenden, ja einzigartigen Baumhäuser in Peesten, Limmersdorf und Langenstadt verbindet der ca. 31 Kilometer lange Tanzlinden-Radrundweg. Die gut ausgebaute Strecke führt durch die landschaftlich reizvolle und abwechslungsreiche Gegend am Fuß des Görauer Angers bis in das Rotmaital. www.thurnau.de

P Pegnitz Radweg

Bayreuth - Creußen - Pegnitz - Neuhaus/Peg. - Hersbruck auf 82 km Bahnanbindung: Bahnlinie Bayreuth - Nürnberg; Bahnhof Bayreuth, Creußen, Pegnitz, Neuhaus, Hersbruck. **Sehenswürdigkeiten:** Richard-Wagner-Stadt Bayreuth mit Opernhaus, Schloss und Eremitage. Creußen: Historische Altstadt mit Stadtmauer, Krügemuseum, Creußener Steinzeug. Pegnitz: mittelalterliches Rathaus, Marktplatz, Kirchen, Brunnen. Neuhaus: Tropfsteinhöhle "Maximiliansgrotte". www.pegnitz.de

EP Erlangen-Pegnitztal Radweg

Er verläuft von Erlangen über Dormitz bis Neuhaus an der Pegnitz, Streckenverlauf: Erlangen - Dormitz - Gräfenberg - Hiltpoltstein - Obertrubach - Betzenstein - Ranna - Neuhaus;


Streckenführung: Die Strecke führt auf öffentlichen Feld- und Forstwegen sowie auf wenig befahrenen Straßen. Zwischen Gräfenberg und Ranna zum Teil sehr anspruchsvolle Steigungsstrecken. Der Weg trifft in Ranna auf den Pegnitz-Radweg, Streckenlänge: 63 km, Bahnanbindung: Bahnhof Erlangen, Bahnlinie Bayreuth - Nürnberg, Bahnhof Neuhaus/Pegnitz.

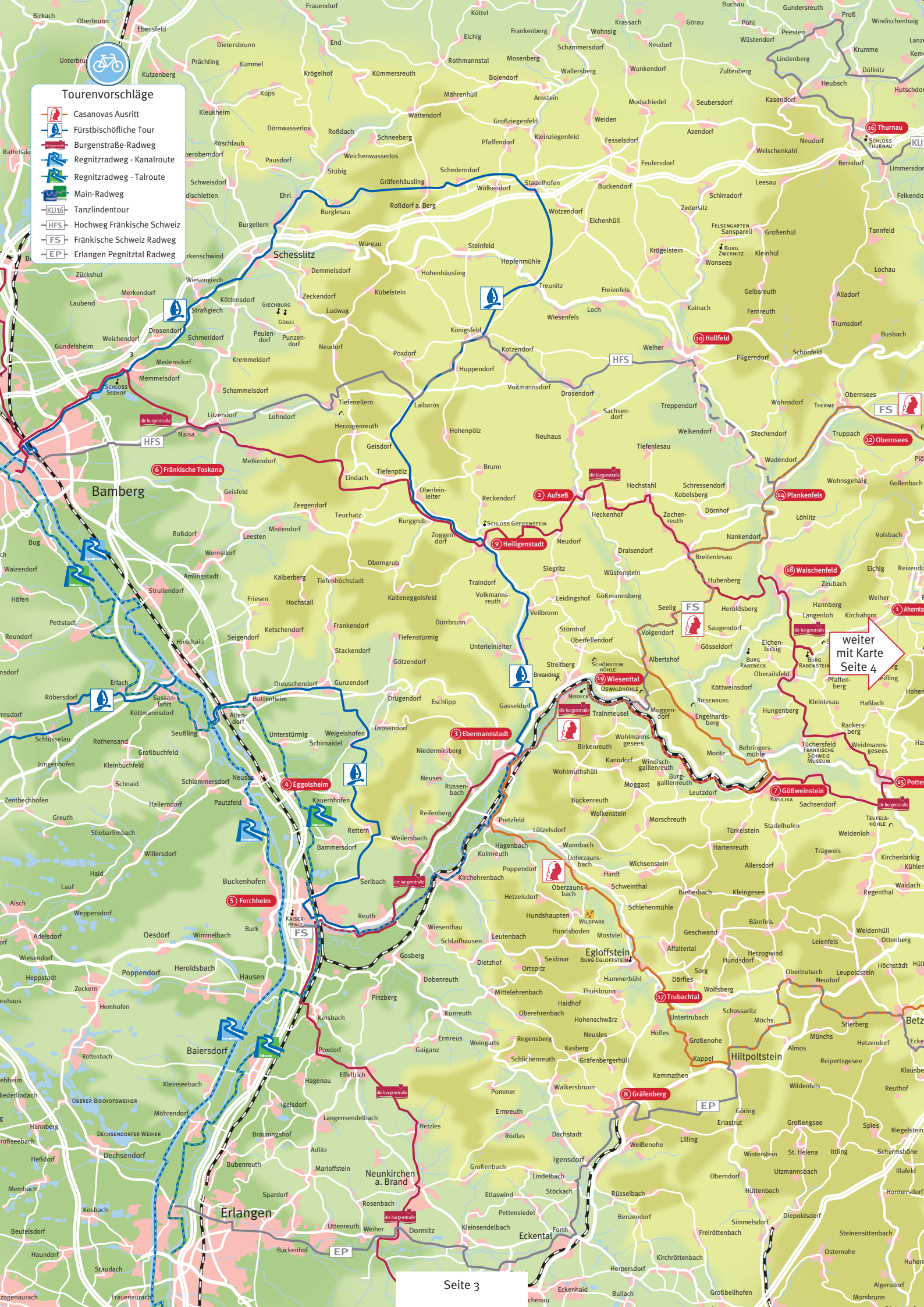
Sehenswürdigkeiten:

Gräfenberg: Historischer Stadtkern mit Rathaus und Stadttoren, Denkmal des Minnesängers Wirt von Gräfenberg; **Hiltpoltstein:** Burg und historisches Stadttor. **Obertrubach:** Pfarrkirche, Burgruinen in Bärnfels und Wolfsberg, Signalstein bei Sorg, Fraischgrenze. **Betzenstein:** Tiefer Brunnen.

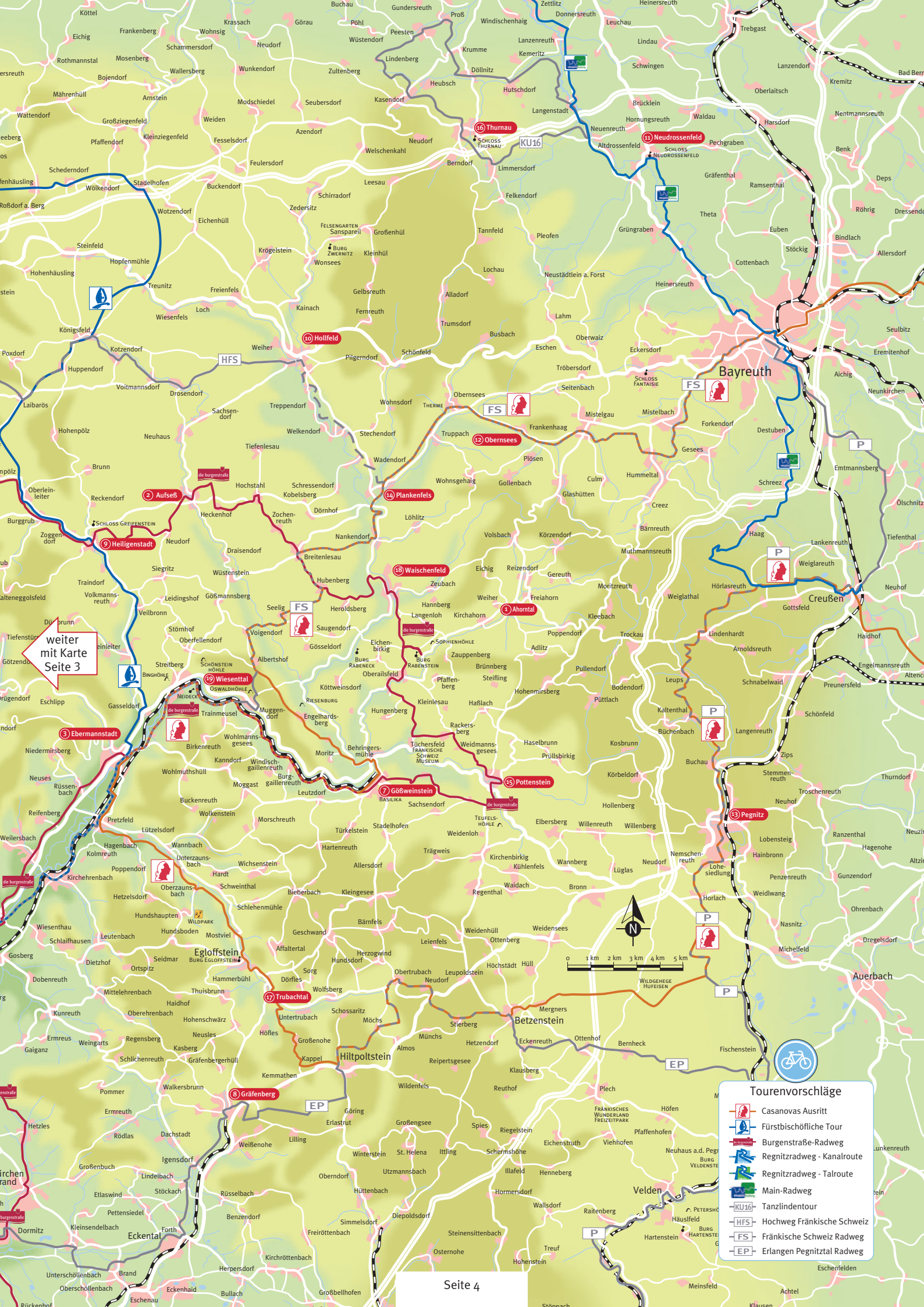
Impressum:

Tourismuszentrale Fränkische Schweiz, Oberes Tor 1, 91320 Ebermannstadt, Tel.: +49(0)9191 86-1054, Fax: +49(0)9191 86-1058, www.fraenkische-schweiz.com
 Grafik: Krügel, www.creativ-tools.de

- ### Tourenvorschläge
-  Casanovas Ausritt
 -  Fürstbischöfliche Tour
 -  Burgenstraße-Radweg
 -  Regnitzradweg - Kanalroute
 -  Regnitzradweg - Talroute
 -  Main-Radweg
 -  Tanzlindentour
 -  Hochweg Fränkische Schweiz
 -  Fränkische Schweiz Radweg
 -  Erlangen Pegnitztal Radweg



weiter mit Karte Seite 4



weiter mit Karte Seite 3

- ### Tourenvorschläge
-  Casanovas Ausritt
 -  Fürstbischöfliche Tour
 -  Burgenstraße-Radweg
 -  Regnitzradweg - Kanalaroute
 -  Regnitzradweg - Talroute
 -  Main-Radweg
 -  Tanzlindentour
 -  HFS - Hochweg Fränkische Schweiz
 - FS - Fränkische Schweiz Radweg
 - EP - Erlangen Pegnitztal Radweg

**1**

Ahorntal

Kirchahorn 11
Ahorntal
Tel.: +49(0)9202 200
www.ahorntal.de

Das Ahorntal — eine der bezauberndsten Gegenden der Fränkischen Schweiz. Zum einen das weite, beschauliche Ahorntal, zum anderen Felsungesteine im Ailsbachtal. Sehenswert sind die Burg Rabenstein (Besichtigung möglich) - Falknerei Burg Rabenstein - Sophienhöhle (eine der schönsten Tropfsteinhöhlen Deutschlands).

Zwei Radwege führen durch das Ahorntal: Der Radweg BT 10 führt von Kirchahorn-Eichig-Altenhimmel-Weiglatal nach Poppendorf (ca. 30 km). Die relativ steigungsarme Strecke führt über Flur- und Forstwege und Nebenstraßen. Steigungen sind in Kirchahorn, Hütten und Moritzmühle. Der Radweg BT 12 führt von Kirchahorn über Langenloh - Burg Rabenstein mit Sophienhöhle u. Falknerei nach Köttweinsdorf-Unterailsfeld-Pfaffenberg-Steifling und zurück. Die Strecke mit mittelmäßigen Steigungen bei Kirchahorn, Unterailsfeld und Christanz verläuft ein Stück auf der Kreisstraße, ansonsten auf Nebenstraßen (ca. 26 km). Weiterhin verläuft ein Radweg entlang der Staatsstraße von Kirchahorn nach Volsbach.

Die Anreise aus Nürnberg ist vom 1.5. - 1.11. an Wochenenden und Feiertagen über die Freizeitlinien des VGN möglich!

**2**

Aufseß

Schulstraße 145, 91347 Aufseß
Tel.: +49(0)9198 998881
gemeinde@aufsess.de
www.aufsess.de

Aufseß - Heiligenstadt - Königsfeld - Hollfeld - Plankenfels - Aufseß.
Länge ca. 50 km.

Die anspruchsvolle Tour verläuft auf Straßen, Wander- u. Radwegen. Wer es gern weniger anstrengend haben möchte, kann sich in Aufseß oder Hollfeld E-Bikes ausleihen.

Die Strecke führt von Aufseß über Heiligenstadt bis nach Oberleinleiter entlang des Burgenstraßenradweges, von dort bis Laibarös auf dem Regnitztalweg, wo sie auf den Radweg „Fürstbischöfliche Tour“ trifft. Diese verläuft über Königsfeld und Drosendorf nach Hollfeld und weiter bis Plankenfels, Nankendorf und Breitenlesau. Von dort geht es wieder auf dem Burgenstraßenweg zurück nach Aufseß. Die Strecke kann von Drosendorf direkt nach Aufseß oder von Hollfeld über Sachsendorf nach Aufseß auf ca. die Hälfte verkürzt werden.

Sehenswert in Heiligenstadt: Burg Greifenstein; Hollfeld: Marienplatz, Terrassengärten, Kirchen, Ideenhaus; Plankenfels: Plankenstein; Aufseß: Schloß Ober- u. Schloss Unteraufseß; in Huppendorf, Sachsen-dorf, Nankendorf, Breitenlesau, Hochstahl, Heckenhof und Aufseß: Brauereigasthöfe mit selbstgebrautem Bier.

**3**

Ebermannstadt

Bahnhofstraße 5
91320 Ebermannstadt
Tel.: +(49)9194 506-40
www.ebermannstadt.de

Familienradtour durchs Leinleiertal - Spielend Radeln
Weglänge bis Tiefenpözl 17 km, Markierung: ML, FO 8

Der Radweg durch das Leinleiertal ist die ideale Familienradstrecke, die zum Teil auf einer alten Bahnstrecke, durch das idyllische Tal verläuft. Der Start ist am Parkplatz „Oberes Tor“. Nach Querung der B 470 verläuft der Weg parallel zur Straße nach Gasseldorf, dort in Richtung Ortsmitte und dann links. Die Radstrecke ist gut markiert. Vorsicht bei den Querungen der Straße. Das Besondere dieses Radweges sind die Spielplätze in jedem Ort sowie zahlreiche Einkehrmöglichkeiten. Verbunden mit einer Wanderung ins Leidingshofer Tal zum „Widder“ oder ins Trockental bei der Heroldsmühle, fast am Ende der Strecke, wird die Radtour zu einem Erlebnis. Die beiden Tummeler (Karstquellen) sprudeln nur nach starken Regenfällen oder nach der Schneeschmelze. Der Rückweg erfolgt auf der gleichen Strecke. Alternativ in Gasseldorf den Weg durchs Tal nehmen und einen Abstecher ins Familienbad „EberMare“ einplanen. Zum Abschluss eines schönen Tages lockt die Altstadt mit Gaststätten, Cafés, Eisdielen und Biergärten. Den Flyer erhalten Sie in der Touristinformation.

**4**

Eggolsheim

Hauptstrasse 27
91330 Eggolsheim
Tel.: +49(0)9545 444-0
www.eggolsheim.de

Das Radwegenetz ist ein sehr umfangreiches und berührt die Orte des Marktes Eggolsheim mehrfach: Die Aischtal-Route im Westen, der Maintal-Radweg im Norden, die Burgenstraßentour im Osten oder die Tal- und Kanalroute des Regnitz-Radweges, um nur ein paar große Routen zu nennen. Es gibt aber auch kurze Radrundwege für Familien mit Zielen wie die Umweltstation Lias-Grube, die Leo-von-Klenze-Kirche, die Schleuse 94 am alten Ludwig-Donau-Main-Kanal. Zu diesem interessanten Radwegenetz in Bayern gehört auch der Sandachse-Radweg, der von Hallstadt bis Weißenburg verläuft.

Weitere Infos, Prospekte, Radrouten auch per GPS-Download auf unserer Homepage.

**5**

Forchheim

Hauptstraße 24
91301 Forchheim
Tel.: +49(0)9191 714-337
www.forchheim.de

Forchheim ist idealer Ausgangspunkt für zahlreiche Radtouren:

1. Auf ebener Strecke können Sie entlang des Main-Donau-Kanals nach Bamberg oder Nürnberg gelangen und für die Rückfahrt die "Kanalroute" oder auch die "Talroute" antreten. Alternativ gibt es die Möglichkeit mit dem Zug nach Forchheim zurückzufahren.

2. Auf dem Fränkische-Schweiz-Radweg gelangen Sie auf ebenen Wegen, entlang der Wiesent, am Walberla vorbei nach Ebermannstadt. Von hier aus geht es über das Wiesenttal, teils auch auf anspruchsvollen Steigungs-strecken durch die reizvolle Landschaft über Mistelgau nach Bayreuth.

3. Der Burgenstraßen-Radweg führt Sie zu den schönsten Burgen der Fränkischen Schweiz. Zunächst geht es auf ebener Strecke entlang der B470, nach Ebermannstadt und von hier aus über Steigungen nach Gößweinstein, Pottenstein und über Heiligenstadt nach Bamberg. Um gemütlich zurück nach Forchheim zu gelangen bietet sich die "Kanalroute" an, aber auch der Zugtransfer ist möglich.

4. Über die Route "Forchheim-Hausen-Heroldsbach-Adelsdorf" erreichen Sie auf ebener Strecke den Aischtalradweg, welcher bis nach Rothenburg führt.

**6**

Fränkische Toskana

Litzendorf, Memmelsdorf, Strullendorf
Am Wehr 3, 96123 Litzendorf
Tel.: 09505 8064106
www.fränkische-toskana.com

Erholung erfahren. Kultur erleben. Natur spüren.

Die Fränkische Toskana als Tagestour: Lohndorf-Litzendorf-Schammelsdorf-Meedensdorf-Drosendorf-Merkendorf-Laubend-Weichendorf-Memmelsdorf-Pödeldorf-Kunigundenruh-Strullendorf-Amlingsstadt-Wernsdorf-Geisfeld-Melkendorf-Lohndorf, Länge: 48 km, Start und Parkplatz: Wanderparkplatz westl. Lohndorf, Einkehr: vielfältige Möglichkeiten entlang der Strecke. Ab Lohndorf fahren Sie durch das reizvolle Ellertal über die Brauerei- und Bierkellertour nach Litzendorf mit seiner barocken Pfarrkirche St. Wenzeslaus. Entlang der Fränkischen Straße der Skulpturen besichtigen Sie im Vorbeifahren einzigartige Kunstwerke bevor Sie über Schammelsdorf im beschaulichen Ort Laubend ankommen. Unterwegs gibt es ein hervorragendes Angebot an heimischen Landbrauereien, die zum Verweilen einladen. Genießen Sie bei der Weiterfahrt über sanft gewellte Hügel die Aussicht auf das nächste Etappenziel Schloss Seehof nahe Memmelsdorf. Über den Burgenstraßen-Radweg radeln Sie vorbei an Fischweihern bis Pödeldorf. Danach folgen Sie dem Hochweg Fränkische Schweiz und der Strullendorfer Bierkellertour durch den schattigen Hauptmoorwald nach Strullendorf. Durch das Zeegenbachtal mit seinen uralten Bierkellern geht es schließlich weiter über Geisfeld und Melkendorf zurück bis nach Lohndorf. Wer Lust hat, kann die Straße der Fränkischen Skulpturen ab Lohndorf mit einem Abstecher nach Tiefenellern erkunden.



7

Gößweinstein

Burgstraße 6
91327 Gößweinstein
Tel.: +49(0)9242 456
www.ferienzentrum-goessweinstein.de

Höhenweg beidseitig des Wiesentales, Markierung: FO 11, Schwierigkeitsstufe: mittelschwer, Länge: 56 km

Streckenführung: Gößweinstein-Sachsenmühle-Behringersmühle-Wölm-Engelhardtsberg Muggendorf-Albertshof-Oberfellendorf-Leidingshof-Veilbronn-Störnhof-Streitberg-Gasseldorf-Bhf. Ebermann-stadt-Pretzfeld-Buckenreuth-Kandorf-Birkenreuth-Trainmeusel-Wohlmannsgesees-Windischgailenreuth-Burggailenreuth-Leutzdorf-Etzdorf-Gößweinstein

Profil: Überwiegend auf Nebenstraßen, Wald- und Feldwegen. Von Gößweinstein (über 500 m ü. NN) hinab in den Vier-Täler-Ort Behringersmühle und weiter über Engelhardtsberg ins Leinleiertal nach Veilbronn. Im Tal bis nach Ebermannstadt, dann wieder Anstieg auf die Höhe nach Kandorf und zurück nach Gößweinstein.

Sehenswürdigkeiten: Burg Gößweinstein, Wallfahrtsbasilika Gößweinstein, Wallfahrtsmuseum Gößweinstein, Spielzeugmuseum Gößweinstein, Felsformationen und Höhlen zwischen Engelhardtsberg und Muggendorf, Leidingshofer Tal, Binghöhle und Ruine Streitberg, Altstadt Ebermannstadt, Ortskern, Bierkeller und Judenfriedhof bei Pretzfeld, Brunnen in Birkenreuth, Druidenhain bei Wohlmannsgesees, Burg Gailenreuth.



8

Gräfenberg

Kirchplatz 8, 91322 Gräfenberg
Tel.: +49(0)9192 709-0
info@graefenberg.de
www.graefenberg.de

Im Zentrum des fränkischen Städtedreiecks Bamberg - Bayreuth - Nürnberg liegt am Rande der Fränkischen Schweiz die Stadt Gräfenberg.

Kirchweihfeste und Märkte, Frei- und Hallenbad, Sport- und Tennisplätze, ausgebautes Rad- und Wanderwegenetz, gespurte Loipen, Osterbrunnen, Stadtführungen, Fünf-Seidla-Steig, Frankenweg, Konzerte im Historischen Rathaus und Großbuhren- und Fossilienmuseum laden zum Besuch ein. Die vier Kleinbrauereien und eine Fülle von Gastwirtschaften sorgen für Ihr leibliches Wohl.

MTB-Strecke um Gräfenberg: Schwierigkeitsgrad "leicht", Länge: ca. 12 km, Markierung: rotes Schild mit Mountainbikfahrer, Parken: Marktplatz, Bahnhof, Freibad, VG-Gebäude, Einkehr: Gräfenberg, Großenohe, Ausgangspunkt Freibad Gräfenberg - Egloffsteiner Str. - durch den Buchwald-Höfles - Großenohe - Kemmathen - Gräfenberg. Der Start erfolgt am Frei-bad in Gräfenberg (Egloffsteiner Str.). Von dort aus fährt man an einem der zwei örtlichen Steinbrüche vorbei um dann anschließend in den gegenüberliegenden Wald abzubiegen. Der weitere Streckenverlauf führt Sie durch den Buchwald nach Höfles, weiter nach Großenohe an den Drei Zinnen vorbei und über Kemmathen zurück zum Ausgangspunkt.



9

Heiligenstadt

Hauptplatz 21
91332 Heiligenstadt
Tel.: +49(0)9198 929933
www.markt-heiligenstadt.de

Radwanderweg „Natur und Kultur“

Länge: 31 km

Start und Parkplatz: Helmut-Breckner-Parkplatz in Heiligenstadt

Markierung: NK (grün)

Einkehr: Gastwirtschaft-Brauerei Aichinger, Heiligenstadt, Hotel Heiligenstadter Hof, Heiligenstadt, Burgklausen von Schloss Greifenstein, Brauerei Gasthof Ott, Oberleinleiter, Gasthof Hösch, Burggrub.

Wegbeschreibung: Heiligenstadt - Stücht - Schloss Greifenstein - Brunn - Hohenpözl - Laibarös - Herzogenreuth - Lindach - Tiefenpözl - Oberleinleiter - Burggrub - Zoggendorf - Heiligenstadt

Natur pur erleben - über die idyllischen Höhen der Fränkischen Alb und durch das liebevolle Leinleiertal bis nach Heiligenstadt. Dazu Kultur entdecken im sehenswerten Schloss Greifenstein bei Heiligenstadt. Diese Radtour bietet eine gelungene Mischung aus intensiven Erlebnissen in unverfälschter Natur und einen Kulturgenuss für alle Sinne. Ein Flyer ist in der Touristinfo erhältlich.



10

Hollfeld

Marienplatz 18, 96142 Hollfeld
Tel.: +49(0)9274 98015
info@hollfeld.de
www.hollfeld.de

Schlösser-Burgen-Felsen-Gärten: Hollfeld - Weiher - vorbei an Neidenstein - Freienfels - Loch - Wiesentfels - Krögelstein - Wonsees - Sanspareil - Wonsees - Kainach - Hollfeld, Länge ca. 19 km, Einkehr: Freienfels, Wonsees, Sanspareil, Hollfeld, Parkplatz: Grüne Au

In Hollfeld der Bamberger Straße bis nach Weiher folgen. In Weiher geht es am Schloss vorbei bergaufwärts und weiter auf dem Wanderweg bis nach Wiesentfels. Dort die Staatsstraße überqueren und den Waldweg bis nach Krögelstein einschlagen. Auf der Straße bis nach Wonsees und Sanspareil radeln, zurück nach Wonsees und ab Wonsees auf der Staatsstraße nach Kainach. Ab Kainach geht es dann durch das wunderschöne Kainachtal auf einem befestigten Wanderweg leicht bergab bis zum Freibad, von dort auf der Badstraße und der Langgasse über den Unteren Markt und den Spitalplatz zurück zum Ausgangspunkt.

Sehenswert in Hollfeld: Marienplatz, Terrassengärten, Kirchen; Schloss Weiher; Schlossruine Neidenstein; Burg Wiesentfels; Krögelstein: Alter Fritz (Felsmassiv); Sanspareil: Felsengarten mit Morgenländischem Bau, Burg Zwernitz.



11

Neudrossenfeld

Adam-Seiler-Str. 1
95512 Neudrossenfeld
Tel.: +49(0)9203 9930
www.neudrossenfeld.de

Liegt im schönen Rotmaintal, direkt am Rotmainradweg (RM) sowie den Radwegen KU1, KU12 und KU13. Sehenswert ist das örtliche Schloss - beherbergt heute das Schlossrestaurant - mit seinen einmaligen Terrassengärten sowie die im Jahr 2009 neu renovierte Dreifaltigkeitskirche (erbaut 1757); sie gehört zu den schönsten Markgrafenkirchen der Region.

Ein historischer Brauereigasthof mit der etwa 350 Jahre alten Tanzlinde (Verbindung mit dem Tanzlinden-Radrundweg KU 16 möglich) und eigener Brauerei lädt in der Ortsmitte zur Einkehr ein. Hier liegt auch das neue Lindenmuseum und Informationszentrum von Neudrossenfeld.

Direkt am Rotmainradweg befindet sich die alte Bergmühle (18. Jhdt.) - heute Hotel und Restaurant - eingebettet in die schönen Rotmainauen. Über die alte Sandsteinbrücke mit 50 m Länge und fünf Bögen (erbaut zwischen 1557-1603) geht es nach Altdrossenfeld. Hier begrüßt Sie ein familiär geführter Gasthof mit Biergarten und sehenswertem Storchennest.



12

Obernsees

Mistelgau-Glashütten
An der Therme 2
95490 Mistelgau-Obernsees
Tel.: 09206 992375

Alte Bahntrasse nach Bayreuth - Fränkische Schweiz Radweg, Start und Parkplatz: Therme Obernsees, Einkehr: Mistelgau, Mistelbach, Bayreuth, Eckersdorf, Glashütten, Tröbersdorf, Obernsees
Länge ca. 29 km, Markierung Fränkische Schweiz-Radweg

Radeln wo einst die Dampflok fuhr - das können Sie auf dem gut ausgebauten Radweg zwischen Obernsees und Bayreuth ohne große Steigungen. Der Radweg ist für Familientouren optimal geeignet. Los geht es an der Therme Obernsees, weiter bis zur Rupertskapelle nach Frankenhaag. Der nächste Ort ist Mistelgau. Über den Hummelgau geht es nach Bayreuth. Der kürzere Rückweg führt über Eckersdorf und Tröbersdorf zurück nach Obernsees. Der Einstieg auf diese Strecke kann auch ab Glashütten erfolgen. Hier radelt man ca. 2 km nach Mistelgau und folgt der oben beschriebenen Strecke. Der Rückweg führt dann über die Rupertskapelle nach Hardt. Von dort aus über Plösen - Kammer zurück nach Glashütten. Sehenswert: Museum Hummelstube in Hummeltal, Schloß und Park Fantaisie in Eckersdorf
www.fremdenverkehr-obernsees.de - www.mistelgau.de - www.glashuetten.de

**13**

Pegnitz

Hauptstraße 73, 91257 Pegnitz
Tel.: +49(0)9241 723-11
touristinfo@pegnitz.de
www.pegnitz.de

Pegnitz-Radweg / Pegnitztalradweg: Länge: ca. 80 km, Markierung „Pe“
Streckenverlauf: Bayreuth - Creußen - Pegnitz - Neuhaus a. d. Pegnitz - Velden - Hohenstadt
Bahnhöfe: Bayreuth, Creußen, Pegnitz, Neuhaus a. d. Pegnitz, Velden, Rupprechtstegen, Vorra, Hohenstadt

Wegbeschreibung:

Der Radweg verläuft auf öffentlichen Feld- und Forstwegen sowie auf wenig befahrenen Straßen. Zwischen Bayreuth und Pegnitz befinden sich zum Teil anspruchsvolle/steile Steigungen. Bis Ranna geht die Fahrt ohne allzugroße Steigungen durch den Veldensteiner Forst. Von Mosenberg bis Neuhaus an der Pegnitz geht es leicht hügelig weiter.

Der Pegnitztalradweg schließt ab Neuhaus an der Pegnitz an den Pegnitz-Radweg an. Er verläuft im engen, kurvenreichen und romantischen Pegnitztal durch kleine Orte wie Velden, Lungsdorf, Rupprechtstegen und Vorra. Der Radweg führt auf schwach befahrenen Straßen und wassergebundenen Feldwegen abseits des Straßenverkehrs. Das letzte Teilstück von Eschenbach bis Hohenstadt ist asphaltiert.

**14**

Plankenfels

Marienplatz 18, 96142 Hollfeld
Tel.: +49(0)9274 98015
info@hollfeld.de
www.plankenfels.de

Thermalradweg: Plankenfels - Truppach - Thermalbad Obernsees - Obernsees - und den gleichen Weg zurück, Länge ca. 10 km. Einkehr: Plankenfels, Truppach, Mengersdorf, Obernsees. Parkplatz: Wandertafel in der Bayreuther Straße, gegenüber der ehemaligen Gaststätte Schwarzer Ritter

Diese kurze leichte Radtour zur Therme Obernsees ist auch für Kinder geeignet und beginnt in Plankenfels auf der Bayreuther Straße. Richtung Obernsees fährt man auf dem Rad/Wanderweg neben der Straße, wobei vor Truppach ein kleiner Anstieg zu bewältigen ist. Von dort geht es dann bergab bis zur Therme. Wer noch nicht müde ist, kann diesen Radweg beliebig bis nach Bayreuth erweitern oder von Truppach aus einen Abstecher nach Mengersdorf zum Märchenweg machen.

Sehenswert in Plankenfels: Plankenstein, Wiesental mit Felshängen und Blick auf Schloss Plankenfels; Mengersdorf: Kindererlebnisweg im Zauberald; Obernsees: Barockgarten, Rupert-Kapelle, Knockhütte (Pfahlbauhütte), kinderfreundliche Therme.



E-Bike-Region Fränkische Schweiz

Erfahren Sie die Genussseite des Fahrradfahrens in der E-Bike-Region Fränkische Schweiz. Radeln mit lautloser Motorunterstützung. Das macht Spaß und ist sogar für Nichtradler sehr gut geeignet. E-Bike-Fahren ist derzeit in aller Munde; der große Trend bei Jung und Alt. Damit kann jeder zwischen April und Oktober das auf und ab einer Mittelgebirgslandschaft wie die Fränkische Schweiz sportlich hautnah und trotzdem entspannt erleben. Und sollte mal der Strom ausgehen - kein Problem: Akku-Wechselstationen gibt es ebenfalls.

E-Bike-Gruppen-Touren durch die Fränkische Schweiz

Für Gruppen bis zu 20 Personen gibt es ebenfalls die Möglichkeit eine gemeinsame E-Bike-Rad-Tour zu unternehmen.

Ab 6 Tourenräder bietet die Fa. Aktiv Reisen den Service, die gewünschte Anzahl E-Räder zum Ausgangspunkt der Tour zu bringen und am Zielort sofort wieder abzuholen.

Weitere Infos und die Buchung gibt es bei:

Aktiv Reisen GmbH, Forchheimer Str. 14, 91346 Muggendorf
Tel. +49 (0)9196 9985665, www.aktiv-reisen.com

**15**

Pottenstein

Forchheimer Str. 1
91278 Pottenstein
Tel.: +49(0)9243 70841
www.pottenstein.de

Die **ultimate Herausforderung für Mountainbiker** in der Fränkischen Schweiz: Die Pottenstein-Pegnitz-Tour - laut „bike“ eine der beliebtesten MTB-Trails Deutschlands.

Die Fränkische Schweiz wie im Bilderbuch, so zeigt sich die Route von Pottenstein durchs felsumsäumte Obere Püttlachtal, hinauf zum Kleinen Kulm (627m) und über Pegnitz zurück durch den Hollenberger Wald und die Pottensteiner Burg. 40 Kilometer Streckenlänge, ca. 830 Höhenmeter, und fast die Hälfte der Route als Singletails - das ist perfekter MTB-Genuss. Den ausführlichen Tourenplan gibt's im Tourismusbüro Pottenstein.

Dazu alle aktuellen Radwanderkarten sowie weitere Infos zu: Familientouren, Genussradeln, Rennradtouren, E-Bike-Touren. Bitte beachten: die Landschaft rund um Pottenstein ist in erster Linie für sportlich ambitionierte Radler geeignet!

**16**

Thurnau

Thurnau-Kasendorf-Wonsees
www.thurnau.de
www.kasendorf.de
www.wonsees.de

Ihr idealer Ausgangsort für einzigartige Radtouren.

Gut ausgebaute und beschilderte Radwege laden ein, die abwechslungsreichen Naturlandschaften und zahlreichen Sehenswürdigkeiten des Fränkischen Jura und der nördlichen Fränkischen Schweiz zu erkunden.

Den sportlichen und kulturell interessierten Radler erwartet die „Große Museumstour rund um die Plassenburg“ KU 1 (ca. 95 km), der „Tanzlinden-Radrundweg“ KU 16 (ca. 31 km), der Radrundweg KU 10 „Vom Görauer Anger zu Wilhelmnes Felsengarten“ (ca. 28 km), der KU 11 „Töpfervielfalt auf der Juraroute“, (ca. 22 km) und der Rotmainradweg, (RM) als Abstecherroute vom 5-Sterne-Main-Radweg - bei Neuenreuth abzweigend - auf der alten Bahntrasse über Thurnau und Kasendorf nach Kulmbach.

Den kostenlosen Radl-Gastro-Führer mit allen 16 Touren erhalten Sie in den Rathäusern in Thurnau, Tel. +49(0)9228/951-0, Kasendorf, Tel. +49(0)9228/9996-0 und beim Landratsamt Kulmbach, Tel. +49(0)9221/707-0.

Die Radtourenkarte mit GPS-Koordinaten zum Preis von 4,80 Euro können Sie ebenfalls bei den o. g. Einrichtungen anfordern.

**17**

Trubachtal


Teichstr. 5, 91286 Obertrubach
 Tel. +49(0)9245 988-13
 Felsenkellerstr. 20, 91349 Egloffstein
 Tel.: +49(0)9197 202
 www.trubachtal.com

Trubachtal-Radweg Markierung „Tr“

Pretzfeld - Egloffstein - Obertrubach oder umgekehrt. Einkehrmöglichkeiten: U.a. in Pretzfeld - Unterzaunsbach - Egloffstein - Untertrubach - Wolfsberg - Reichelsmühle - Obertrubach

Die 20 km lange Strecke verläuft überwiegend im Tal der Trubach und weist nur geringe Steigungen auf. Bis Egloffstein führt sie auf Feld- und Waldwegen, sowie verkehrsarmen Straßen, danach auf der mäßig befahrenen Staatsstraße bis Obertrubach. Sehenswert sind das Schloss Pretzfeld die Kirche und der Judenfriedhof in Pretzfeld, die Burg und Felsenkeller Egloffstein, Burgruine Wolfsberg, Kirche, Fräischgrenze, das Kletter-Infozentrum und die Trubachquelle in Obertrubach.

Anbindung an verschiedene andere Radrundwege. Wer den Trubachtal-Radweg mit dem Wiesenttal-Radweg verknüpft, hat einen Rundweg mit 49 km. Länge, beschrieben unter FO 10. Radkarten, Tourenvorschläge, geführte Touren sowie Unterkünfte bei den Tourist-Infos.

**18**

Waischenfeld

Bischof-Nausea-Platz 2
 91344 Waischenfeld
 Tel.: +49(0)9202 960117
 www.waischenfeld.de

Radtour durch die nördliche Fränkische Schweiz: Länge 23 km, Markierung: keine, Start: Rathaus, Parken: Bischof-Nausea-Platz, Einkehr: Neusig, Obernsees, Mengersdorf, Truppach, Plankenfels, Nankendorf und Waischenfeld.

Rathaus: Richt. Marktpl., nach d. Bäckerei Heckel über die Brücke u. rechts durch d. Vorstadt. Nach ca. 100 m links in d. Zeubacher Str. nach Zeubach u. weiter auf der Teerstr. nach Neusig. Am Ortseing. nach d. Wirtschaft links abbiegen u. dem Straßenverl. durch den Staatswald bis zur Querstr. Löhltitz-Wohnsgehaig folgen. Hier rechts abbiegen u. Bergauf Richt. Wohnsgehaig. Nach dem Ort weiter auf der Teerstr. (unbedingt den „NaturKunstRaum Neubürg“ 586 m besteigen, LandArt-Ausstellung, herrlicher Ausblick über die Fränkische Schweiz und in das Bayreuther Land mit Fichtelgebirge). Jetzt geht es Bergabwärts an den Orten Plösen und Hardt vorbei. Auf der nächsten Querstrasse links durch Frankenhaag bis zur St. Ruppert Kapelle. Hier links Richt. Obernsees (barocker Kulturgarten und Therme) an Truppach und Mengersdorf vorbei nach Plankenfels. Unterhalb von Plankenfels, gegenüber der Eichenmühle links ins Wiesenttal nach Nankendorf abbiegen. In Nankendorf barocke Pfarrkirche und alte Mühle mit Wasserrat. Auf dem Radweg von Nankendorf nach Waischenfeld.

**19**

Wiesenttal

Forchheimer Str. 8 - Muggendorf
 91346 Wiesenttal
 Tel.: +49(0)9196 929931
 www.wiesenttal.de

Wiesent- und Trubachtal-Tour:

Muggendorf - unterhalb Burggailenreuth - Sachsenmühle - Gößweinstein - Etdorf - Leimersberg - Bärfels - Obertrubach - Wolfsberg - Untertrubach - Hammerbühl - Egloffstein - Mostviel - Oberzaunsbach - Wannbach - Hagenbach - Pretzfeld - Bhf. Ebermannstadt - Rothenbühl - Niederfellendorf - Muggendorf

Markierung: FO 10, Start/Ziel und Parkplatz in Muggendorf, Länge: ca. 49 km, Höhenunterschied 250 m, Einkehrmöglichkeit: in fast allen Ortschaften.

Streckenführung: Überwiegend auf Flurwegen und einigen Nebenstraßen sanft ansteigend im Wiesenttal bis Sachsenmühle. Steiler Anstieg nach Gößweinstein. Hügelig weiter auf der Albhochfläche bis Obertrubach und dann das Trubachtal hinab nach Pretzfeld und Ebermannstadt. Gefahrenstellen: Anstieg auf der St 2191 nach Gößweinstein; Strecke Ober- bis Untertrubach auf der St 2260.

Sehenswürdigkeiten: Altstadt Ebermannstadt, Ruine Neideck, Freibad Rothenbühl, Binghöhle in Streitberg, Burg und Wallfahrtsbasilika Gößweinstein, Ruine Bärfels, Mühlen im Oberen Trubachtal, Ortskern und Schloss Egloffstein (Freibad), Pretzfeld mit Judenfriedhof.

Fahrrad-Verleihstationen

- Behringersmühle: Hotel Behringers, Tel. +49(0)9242 740030
- Ebermannstadt: Autohaus Hölzlein, Tel.: +49(0)9194 255
- Eckersdorf: Touristinformation Rathaus, Tel.: +49(0)921 7353-41
- Egloffstein: Pension "Mühle", Tel.: +49(0)9197 1544
- Forchheim: Fahr Rad, Marktplatz 9, Tel.: +49(0)9191 729290
- Forchheim: Trail-On, Bambergerstr. 62, Tel.: +49(0)15112131919
- Gößweinstein: Schumann's Fahrrad-Shop, Tel. +49(0)9242 7336
- Hirschaid: Zweirad Dresel, Bamberger Str. 31a, Tel.: +49(0)9543 851035
- Igensdorf: Peters Radl-Stadl, Tel.: +49(0)9192 6015
- Mistelgau: Fahrrad-Service Hofmann, Flurweg 2, Tel.: +49(0)9279 1543
- Muggendorf: Aktiv Reisen, Forchheimer Str. 14, Tel.: +49(0)9196 998566
- Obernsees: Therme Obernsees, Tel.: +49(0)9206 993000
- Obertrubach: Fahrradverleih Elisabeth Müller, Tel.: +49(0)9245 700
- Pegnitz: Radio Aktiv, Bayreuther Str. 9, Tel.: +49(0)9241 8181
- Pottenstein: Am Minigolf-Platz, Tel.: +49(0)9243 812 oder 1607
- Streitberg: Distler, Schauertal 2, Tel.: +49(0)9196 256
- Strullendorf: Radsport-Baier, Mistendorf, Tel.: +49(0)9505 804790
- Waischenfeld: Gasthaus Thiem, OT Langeloh, Tel.: +49(0)9202 357

Fahrrad-Servicestationen:

- Ebermannstadt: Autohaus Hölzlein, Tel.; +49(0)9194 255
- Egloffstein: Markus Joas, Angerstr. 125, Tel.: +49(0)9197 625497
- Forchheim: Fahr Rad, Marktplatz 9, Tel.: +49(0)9191 729290
- Forchheim: Trail-On, Bambergerstr. 62, Tel.: +49(0)15112131919
- Forchheim: Radhaus, Bayreuther Str. 34, Tel.: +49(0)9191 64885
- Gößweinstein: Schumann's Fahrradshop, Tel.: +49(0)9242 7336
- Hirschaid: Zweirad Dresel, Bamberger Str. 31a, Tel.: +49(0)9543 851035
- Muggendorf: Fa. Aktiv Reisen, Tel.: +49(0) 9196 998566
- Mistelgau: Fahrrad-Service Hofmann, Tel.: +49(0)9279 1543
- Pegnitz: Radio Aktiv, Bayreuther Str. 9, Tel.: +49(0)9241 8181
- Strullendorf: Radsport Zimmermann, Tel.: +49(0)9543 7041
- Strullendorf: Fahrräder Kehl, Bahnhofstr. 14, Tel.: +49(0)9543 4888
- Thurnau: Landrad, Obers Dorf 22, Tel.: +49(0)9228 97016

Bett & Bike Quartiere gibt es in:

- Aufseß: Brauereigasthof Rothenbach, www.brauereigasthof-rothenbach.de
- Bärfels: Gasthof Drei Linden Bärfels, www.drei-linden.com
- Behringersmühle: Freizeit/Tagungshotel, www.tagungshotel-behringers.de
- Buttenheim: Hotel am Markt, www.hotel-buttenheim.de
- Ebermannstadt: Landgasthof Bieger, www.landgasthof-bieger.de
- Egloffstein: Ferienhaus Am Wald, www.ferienhaus-porisch.de
- Egloffstein: Pension Mühle, www.pension-muehle.com
- Geisfeld: Hotel Gasthof Büttel, www.gasthof-buettel.de
- Gößweinstein: Hotel Stempferhof, www.stempferhof.de
- Heiligenstadt: Hotel Heiligenstadter Hof, www.hotel-heiligenstadter-hof.de
- Hollfeld: Hotel Wittelsbacher Hof, www.wittelsbacher-hof-hollfeld.de
- Lohndorf: Pension Alte Mühle, www.ferienwohnung-lohndorf.de
- Melkendorf: Brauerei Winkler, www.brauerei-winkler.onlinehome.de
- Muggendorf: Gasthof Zur Wolfsschlucht, www.gasthof-zur-wolfsschlucht.de
- Muggendorf: Hotel Goldner Stern, www.goldner-stern.de
- Muggendorf: Hotel Feiler, www.hotel-feiler.de
- Neudrossenfeld: Hotel Bergmühle, www.bergmuehle.de
- Pegnitz-Horlach: Gasthaus Peter, www.gasthof-peter.com
- Pottenstein: Jugendherberge, www.pottenstein.jugendherberge.de
- Scheßlitz, Hotel Gasthof Krapp, www.hotelkrapp.de
- Stierberg: Landgasthof Fischer KG, www.gasthof-pension-fischer.de
- Streitberg: Sporthotel FS, www.sporthotel-fraenkische-schweiz.de
- Thurnau: Hotel Fränkischer Hof, www.fraenkischerhof-thurnau.de
- Tüchersfeld: www.campingplatz-fraenkische-schweiz.de
- Wernsdorf: Gasthof Schiller, www.gasthof-schiller.de
- Wichsenstein: Pension Familie Zimmer, Tel.: +49(0)9197 625731
- Würzgau: Brauereigasthof Hartmann, www.brauerei-hartmann.de

Kartenmaterial und Broschüren (Auswahl) :

- Burgenstraßentourenbuch, Zwischen Mannheim und Prag, ISBN: 978-3-85000-359-9, Preis 13,90 Euro
- Sammelmappe "Radlerparadies Rund um die Neubürg", 6,90 Euro, Erhältlich bei Tel.: +49(0)9279 923241
- Rad- und Wanderkarte "Naturpark Fränkische Schweiz" 1:50.000, Preis 8,60 Euro, ISBN 3-89933-115-X
- Radwanderkarte 1:100.000, Verlag Public Press, Preis 4,95 Euro, ISBN 978-3-89920-534-3,
- Appelt-Karte "Innere Fränkische Schweiz" 1:35.000, Preis 5,90 Euro, ISBN 3-933391-05-9
- Radwanderführer Fränkische Schweiz vom Süd-West-Verlag, ISBN 978-3-517-08654-5, Preis 16,99 Euro
- Die schönsten Radtouren in Oberfranken, Ringbuch mit 140 Seiten und sechs oberfr. Fernradwegen, ISDN: 3-936990-06-9, 12,90 Euro
- Genussradeln in der Fränkischen Schweiz, Preis 4,50 Euro, ISBN: 978-3-00-045629-9